

**Филиал публично-правовой компании "Роскадастр" по Республике Дагестан**

полное наименование органа регистрации прав

**Выписка из Единого государственного реестра недвижимости об объекте недвижимости**

**Сведения о характеристиках объекта недвижимости**

На основании запроса от 04.03.2023, поступившего на рассмотрение 05.03.2023, сообщаем, что согласно записям Единого государственного реестра недвижимости:

Раздел 1 Лист 1

|                          |  |  |  |
|--------------------------|--|--|--|
| <b>Сооружение</b>        |  |  |  |
| вид объекта недвижимости |  |  |  |

|                    |                           |                   |                          |
|--------------------|---------------------------|-------------------|--------------------------|
| Лист № 1 раздела 1 | Всего листов раздела 1: 2 | Всего разделов: 4 | Всего листов выписки: 19 |
|--------------------|---------------------------|-------------------|--------------------------|

|                                       |                   |
|---------------------------------------|-------------------|
| 06.03.2023г. № КУВИ-001/2023-55284496 |                   |
| Кадастровый номер:                    | 05:01:000000:1485 |
| Номер кадастрового квартала:          | 05:01:000000      |
| Дата присвоения кадастрового номера:  | 30.03.2020        |

|   |  |          |                   |
|---|--|----------|-------------------|
| Ранее присвоенный государственный учетный номер:  | данные отсутствуют   |          |                   |
| Местоположение:   | Республика Дагестан, Бабаюртовский район   |          |                   |
| Площадь:  | данные отсутствуют   |          |                   |
| Основная характеристика (для сооружения):   | тип  | значение | единица измерения |
|   | протяженность  | 6872     | в метрах          |
| Назначение:   | 7.7. сооружения трубопроводного транспорта   |          |                   |
| Наименование:   | Подводящий газопровод высокого давления к колхозу М. Дахадаева Тляратинского района в Бабаюртовской зоне Республики Дагестан |          |                   |
| Количество этажей, в том числе подземных этажей:  | данные отсутствуют   |          |                   |
| Год ввода в эксплуатацию по завершении строительства:   | 2013   |          |                   |
| Год завершения строительства:   | данные отсутствуют   |          |                   |
| Кадастровая стоимость, руб.:  | 9370770.36   |          |                   |
| Кадастровые номера иных объектов недвижимости, в пределах которых расположен объект недвижимости: | 05:01:000000:1128, 05:01:000038:3, 05:01:000057:1, 05:01:000103:224, 05:01:000103:225, 05:01:000221:40, 05:01:000221:148     |          |                   |
| Кадастровые номера помещений, машино-мест, расположенных в здании или сооружении:                 | данные отсутствуют   |          |                   |
| Кадастровые номера объектов недвижимости, из которых образован объект недвижимости:               | данные отсутствуют   |          |                   |
| Кадастровые номера образованных объектов недвижимости:  | данные отсутствуют   |          |                   |
| Сведения о включении объекта недвижимости в состав предприятия как имущественного комплекса:      | данные отсутствуют   |          |                   |

|                               |   |   |  |
|-------------------------------|---|---|--|
| полное наименование должности |    | ДОКУМЕНТ ПОДПИСАН<br>ЭЛЕКТРОННОЙ ПОДПИСЬЮ |  |
|                               | Сертификат: 3094B7974B3CA8E1F07A347CFAD6FA78<br>Владелец: ФЕДЕРАЛЬНАЯ СЛУЖБА ГОСУДАРСТВЕННОЙ<br>РЕГИСТРАЦИИ, КАДАСТРА И КАРТОГРАФИИ<br>Действителен: с 17.05.2022 по 10.08.2023 | инициалы, фамилия                         |  |

|   |  |                   |                          |
|---|--|-------------------|--------------------------|
| Сооружение  |  |                   |                          |
| вид объекта недвижимости  |  |                   |                          |
| Лист № 2 раздела 1  | Всего листов раздела 1: 2  | Всего разделов: 4 | Всего листов выписки: 19 |
| 06.03.2023г. № КУВИ-001/2023-55284496   |  |                   |                          |
| Кадастровый номер:  |  | 05:01:000000:1485 |                          |
| Сведения о включении объекта недвижимости в состав единого недвижимого комплекса: | данные отсутствуют   |                   |                          |
| Виды разрешенного использования:  | данные отсутствуют   |                   |                          |
| Сведения о включении объекта недвижимости в реестр объектов культурного наследия: | данные отсутствуют   |                   |                          |
| Сведения о кадастровом инженере:  | созданием сооружения, расположенного по адресу: Республика Дагестан, Бабаюртовский р-н.  |                   |                          |
| Статус записи об объекте недвижимости:  | Сведения об объекте недвижимости имеют статус "актуальные"   |                   |                          |
| Особые отметки:   | Сведения, необходимые для заполнения разделов: 6 - Сведения о частях объекта недвижимости; 7 - Перечень помещений, машино-мест, расположенных в здании, сооружении; 8 - План расположения помещения, машино-места на этаже (плане этажа), отсутствуют. |                   |                          |
| Получатель выписки:   | Халилов Темирхан Магомедович, действующий(ая) на основании документа "" Минимущество Дагестана   |                   |                          |



ДОКУМЕНТ ПОДПИСАН  
ЭЛЕКТРОННОЙ ПОДПИСЬЮ

Сертификат: 3094B7974B3CA8E1F07A347CFAD6FA78


Владелец: ФЕДЕРАЛЬНАЯ СЛУЖБА ГОСУДАРСТВЕННОЙ  
РЕГИСТРАЦИИ, КАДАСТРА И КАРТОГРАФИИ  
Действителен: с 17.05.2022 по 10.08.2023

полное наименование должности

инициалы, фамилия

Выписка из Единого государственного реестра недвижимости об объекте недвижимости  
Сведения о зарегистрированных правах

|                                       |  |                           |   |
|---------------------------------------|--|---------------------------|---|
| Сооружение                            |  |                           |   |
| вид объекта недвижимости              |  |                           |   |
| Лист № 1 раздела 2                    |  | Всего листов раздела 2: 1 |   |
|                                       |  | Всего разделов: 4         |   |
|                                       |  | Всего листов выписки: 19  |   |
| 06.03.2023г. № КУВИ-001/2023-55284496 |  |                           |   |
| Кадастровый номер:                    |  | 05:01:000000:1485         |   |
|                                       |  |                           |   |
| 1                                     | Правообладатель (правообладатели):   | 1.1                       | Республика Дагестан   |
|                                       | Сведения о возможности предоставления третьим лицам персональных данных физического лица:  | 1.1.1                     | данные отсутствуют  |
| 2                                     | Вид, номер, дата и время государственной регистрации права:  | 2.1                       | Собственность<br>05:01:000000:1485-05/190/2020-1<br>30.03.2020 14:41:03 |
| 3                                     | Сведения об осуществлении государственной регистрации сделки, права без необходимого в силу закона согласия третьего лица, органа:   | 3.1                       | данные отсутствуют  |
| 4                                     | Ограничение прав и обременение объекта недвижимости:   | не зарегистрировано       |   |
| 5                                     | Договоры участия в долевом строительстве:  | не зарегистрировано       |   |
| 6                                     | Заявленные в судебном порядке права требования:  | данные отсутствуют        |   |
| 7                                     | Сведения о возможности предоставления третьим лицам персональных данных физического лица   | данные отсутствуют        |   |
| 8                                     | Сведения о возражении в отношении зарегистрированного права:   | данные отсутствуют        |   |
| 9                                     | Сведения о наличии решения об изъятии объекта недвижимости для государственных и муниципальных нужд:   | данные отсутствуют        |   |
| 10                                    | Сведения о невозможности государственной регистрации без личного участия правообладателя или его законного представителя:  | данные отсутствуют        |   |
| 11                                    | Правопритязания и сведения о наличии поступивших, но не рассмотренных заявлений о проведении государственной регистрации права (перехода, прекращения права), ограничения права или обременения объекта недвижимости, сделки в отношении объекта недвижимости: | отсутствуют               |   |

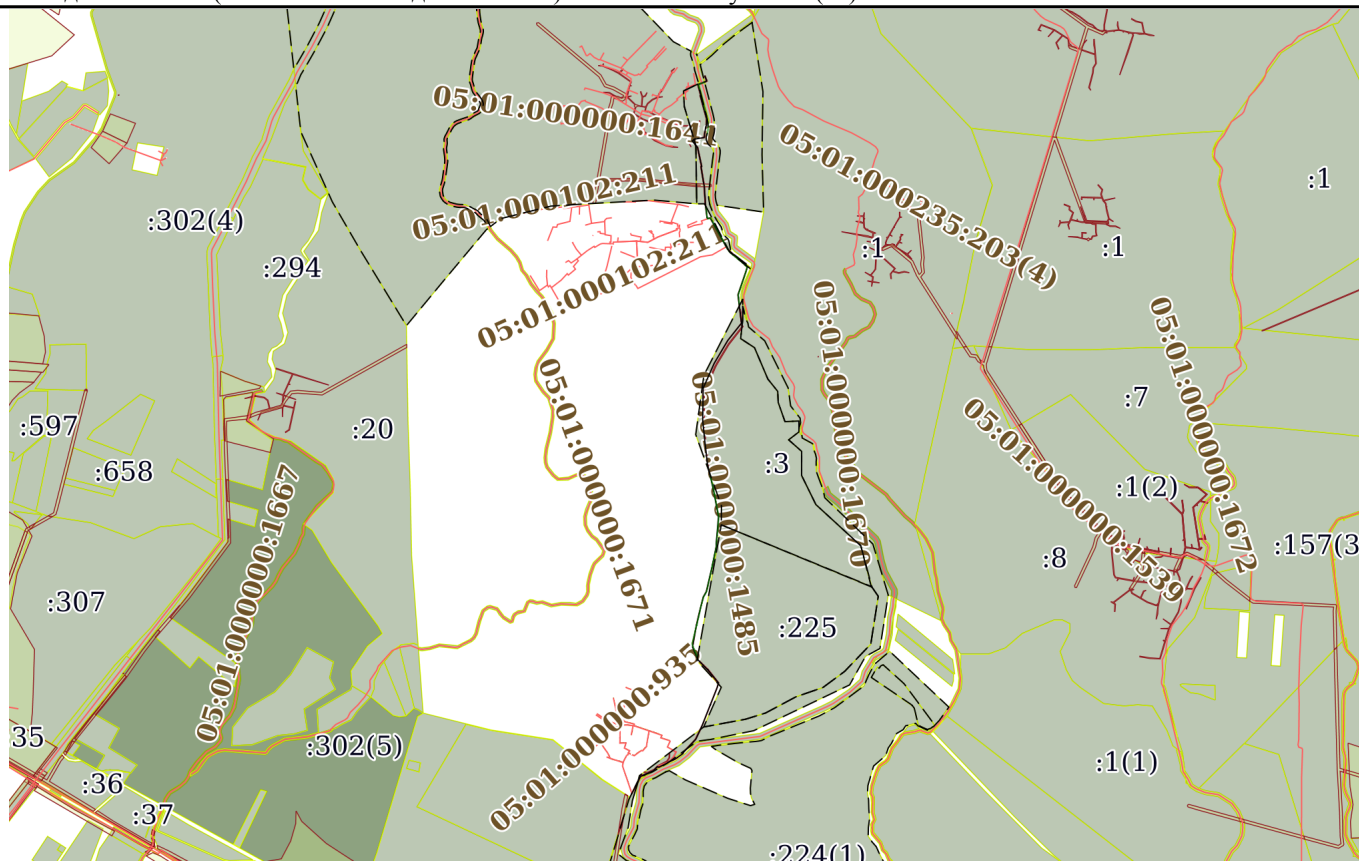
|                               |   |                   |
|-------------------------------|---|-------------------|
| полное наименование должности | <br>ДОКУМЕНТ ПОДПИСАН<br>ЭЛЕКТРОННОЙ ПОДПИСЬЮ<br>Сертификат: 3094B7974B3CA8E1F07A347CFAD6FA78<br>Владелец: ФЕДЕРАЛЬНАЯ СЛУЖБА ГОСУДАРСТВЕННОЙ<br>РЕГИСТРАЦИИ, КАДАСТРА И КАРТОГРАФИИ<br>Действителен: с 17.05.2022 по 10.08.2023 | инициалы, фамилия |
|                               |   |                   |

## Выписка из Единого государственного реестра недвижимости об объекте недвижимости

## Описание местоположения объекта недвижимости

|                                       |                           |                   |                          |
|---------------------------------------|---------------------------|-------------------|--------------------------|
| Сооружение                            |                           |                   |                          |
| вид объекта недвижимости              |                           |                   |                          |
| Лист № 1 раздела 5                    | Всего листов раздела 5: 1 | Всего разделов: 4 | Всего листов выписки: 19 |
| 06.03.2023г. № КУВИ-001/2023-55284496 |                           |                   |                          |
| Кадастровый номер:                    |                           | 05:01:000000:1485 |                          |

Схема расположения объекта недвижимости (части объекта недвижимости) на земельном участке(ах)



Масштаб 1:60000

Условные обозначения:



ДОКУМЕНТ ПОДПИСАН  
ЭЛЕКТРОННОЙ ПОДПИСЬЮ

Сертификат: 3094B7974B3CA8E1F07A347CFAD6FA78

Владелец: ФЕДЕРАЛЬНАЯ СЛУЖБА ГОСУДАРСТВЕННОЙ  
РЕГИСТРАЦИИ, КАДАСТРА И КАРТОГРАФИИ  
Действителен: с 17.05.2022 по 10.08.2023

полное наименование должности

инициалы, фамилия

## Выписка из Единого государственного реестра недвижимости об объекте недвижимости

## Описание местоположения объекта недвижимости

|                                       |                              |                   |                          |
|---------------------------------------|------------------------------|-------------------|--------------------------|
| Сооружение                            |                              |                   |                          |
| вид объекта недвижимости              |                              |                   |                          |
| Лист № 1 раздела 5.1                  | Всего листов раздела 5.1: 15 | Всего разделов: 4 | Всего листов выписки: 19 |
| 06.03.2023г. № КУВИ-001/2023-55284496 |                              |                   |                          |
| Кадастровый номер:                    |                              | 05:01:000000:1485 |                          |

| 1. Сведения о координатах характерных точек контура объекта недвижимости |               |           |           |   |                       |                       |
|--|---------------|-----------|-----------|---|-----------------------|-----------------------|
| Система координат МСК-05   |               |           |           |   |                       |                       |
| Номер точки  | Координаты, м |           | Радиус, м | Средняя квадратическая погрешность определения координат характерных точек контура, м | Глубина, высота, м    |                       |
|  | X             | Y         |           |   | H1                    | H2                    |
|  | 2             | 3         | 4         | 5   | 6                     | 7                     |
| 1  | 292214.17     | 275324.28 | -         | 0.1   | данные<br>отсутствуют | данные<br>отсутствуют |
| 2  | 292206.34     | 275327.03 | -         | 0.1   | данные<br>отсутствуют | данные<br>отсутствуют |
| 3  | 292175.16     | 275338.82 | -         | 0.1   | данные<br>отсутствуют | данные<br>отсутствуют |
| 4  | 292174.03     | 275339.21 | -         | 0.1   | данные<br>отсутствуют | данные<br>отсутствуют |
| 5  | 292172.12     | 275334.44 | -         | 0.1   | данные<br>отсутствуют | данные<br>отсутствуют |
| 6  | 292171.04     | 275332    | -         | 0.1   | данные<br>отсутствуют | данные<br>отсутствуют |
| 7  | 292166.5      | 275321.27 | -         | 0.1   | данные<br>отсутствуют | данные<br>отсутствуют |
| 8  | 292162.06     | 275310.63 | -         | 0.1   | данные<br>отсутствуют | данные<br>отсутствуют |
| 9  | 292161.18     | 275308.35 | -         | 0.1   | данные<br>отсутствуют | данные<br>отсутствуют |
| 10   | 292151.06     | 275282.72 | -         | 0.1   | данные<br>отсутствуют | данные<br>отсутствуют |
| 11   | 292150.06     | 275280.11 | -         | 0.1   | данные<br>отсутствуют | данные<br>отсутствуют |
| 12   | 292146.01     | 275269.71 | -         | 0.1   | данные<br>отсутствуют | данные<br>отсутствуют |

|                               |   |                   |
|-------------------------------|---|-------------------|
| полное наименование должности | <br>ДОКУМЕНТ ПОДПИСАН<br>ЭЛЕКТРОННОЙ ПОДПИСЬЮ<br>Сертификат: 3094B7974B3CA8E1F07A347CFAD6FA78<br>Владелец: ФЕДЕРАЛЬНАЯ СЛУЖБА ГОСУДАРСТВЕННОЙ<br>РЕГИСТРАЦИИ, КАДАСТРА И КАРТОГРАФИИ<br>Действителен: с 17.05.2022 по 10.08.2023 | инициалы, фамилия |
|                               |   |                   |
|                               |   |                   |

| Сооружение                            |           |                              |                   |                   |                       |                          |  |
|---------------------------------------|-----------|------------------------------|-------------------|-------------------|-----------------------|--------------------------|--|
| вид объекта недвижимости              |           |                              |                   |                   |                       |                          |  |
| Лист № 2 раздела 5.1                  |           | Всего листов раздела 5.1: 15 |                   | Всего разделов: 4 |                       | Всего листов выписки: 19 |  |
| 06.03.2023г. № КУВИ-001/2023-55284496 |           |                              |                   |                   |                       |                          |  |
| Кадастровый номер:                    |           |                              | 05:01:000000:1485 |                   |                       |                          |  |
| 13                                    | 292145.39 | 275268.14                    | -                 | 0.1               | данные<br>отсутствуют | данные<br>отсутствуют    |  |
| 14                                    | 292144.39 | 275268.48                    | -                 | 0.1               | данные<br>отсутствуют | данные<br>отсутствуют    |  |
| 15                                    | 292060.39 | 275290.45                    | -                 | 0.1               | данные<br>отсутствуют | данные<br>отсутствуют    |  |
| 16                                    | 292058.5  | 275290.8                     | -                 | 0.1               | данные<br>отсутствуют | данные<br>отсутствуют    |  |
| 17                                    | 292057.32 | 275287.28                    | -                 | 0.1               | данные<br>отсутствуют | данные<br>отсутствуют    |  |
| 18                                    | 291870.18 | 275337.97                    | -                 | 0.1               | данные<br>отсутствуют | данные<br>отсутствуют    |  |
| 19                                    | 291868.64 | 275338.14                    | -                 | 0.1               | данные<br>отсутствуют | данные<br>отсутствуют    |  |
| 20                                    | 291867.41 | 275338.07                    | -                 | 0.1               | данные<br>отсутствуют | данные<br>отсутствуют    |  |
| 21                                    | 291859.76 | 275337.67                    | -                 | 0.1               | данные<br>отсутствуют | данные<br>отсутствуют    |  |
| 22                                    | 291858.29 | 275337.5                     | -                 | 0.1               | данные<br>отсутствуют | данные<br>отсутствуют    |  |
| 23                                    | 291814.52 | 275335.33                    | -                 | 0.1               | данные<br>отсутствуют | данные<br>отсутствуют    |  |
| 24                                    | 291813.08 | 275335.02                    | -                 | 0.1               | данные<br>отсутствуют | данные<br>отсутствуют    |  |
| 25                                    | 291812.31 | 275334.59                    | -                 | 0.1               | данные<br>отсутствуют | данные<br>отсутствуют    |  |
| 26                                    | 291806.18 | 275330.52                    | -                 | 0.1               | данные<br>отсутствуют | данные<br>отсутствуют    |  |
| 27                                    | 291805.55 | 275330.13                    | -                 | 0.1               | данные<br>отсутствуют | данные<br>отсутствуют    |  |
| 28                                    | 291804.2  | 275330.06                    | -                 | 0.1               | данные<br>отсутствуют | данные<br>отсутствуют    |  |
| 29                                    | 291729.5  | 275319.31                    | -                 | 0.1               | данные<br>отсутствуют | данные<br>отсутствуют    |  |



ДОКУМЕНТ ПОДПИСАН  
ЭЛЕКТРОННОЙ ПОДПИСЬЮ

Сертификат: 3094B7974B3CA8E1F07A347CFAD6FA78

Владелец: ФЕДЕРАЛЬНАЯ СЛУЖБА ГОСУДАРСТВЕННОЙ  
РЕГИСТРАЦИИ, КАДАСТРА И КАРТОГРАФИИ  
Действителен: с 17.05.2022 по 10.08.2023

полное наименование должности

инициалы, фамилия

| Сооружение                            |           |                              |                   |                   |                       |                          |  |
|---------------------------------------|-----------|------------------------------|-------------------|-------------------|-----------------------|--------------------------|--|
| вид объекта недвижимости              |           |                              |                   |                   |                       |                          |  |
| Лист № 3 раздела 5.1                  |           | Всего листов раздела 5.1: 15 |                   | Всего разделов: 4 |                       | Всего листов выписки: 19 |  |
| 06.03.2023г. № КУВИ-001/2023-55284496 |           |                              |                   |                   |                       |                          |  |
| Кадастровый номер:                    |           |                              | 05:01:000000:1485 |                   |                       |                          |  |
| 30                                    | 291719.75 | 275317.91                    | -                 | 0.1               | данные<br>отсутствуют | данные<br>отсутствуют    |  |
| 31                                    | 291719.15 | 275315.42                    | -                 | 0.1               | данные<br>отсутствуют | данные<br>отсутствуют    |  |
| 32                                    | 291707.77 | 275242.29                    | -                 | 0.1               | данные<br>отсутствуют | данные<br>отсутствуют    |  |
| 33                                    | 291707.37 | 275240.14                    | -                 | 0.1               | данные<br>отсутствуют | данные<br>отсутствуют    |  |
| 34                                    | 291706.4  | 275238.94                    | -                 | 0.1               | данные<br>отсутствуют | данные<br>отсутствуют    |  |
| 35                                    | 291700.21 | 275231.04                    | -                 | 0.1               | данные<br>отсутствуют | данные<br>отсутствуют    |  |
| 36                                    | 291698.61 | 275229.29                    | -                 | 0.1               | данные<br>отсутствуют | данные<br>отсутствуют    |  |
| 37                                    | 291692.52 | 275222.43                    | -                 | 0.1               | данные<br>отсутствуют | данные<br>отсутствуют    |  |
| 38                                    | 291692.05 | 275222.85                    | -                 | 0.1               | данные<br>отсутствуют | данные<br>отсутствуют    |  |
| 39                                    | 291674.46 | 275236.88                    | -                 | 0.1               | данные<br>отсутствуют | данные<br>отсутствуют    |  |
| 40                                    | 291671.01 | 275239.36                    | -                 | 0.1               | данные<br>отсутствуют | данные<br>отсутствуют    |  |
| 41                                    | 291665.12 | 275243.67                    | -                 | 0.1               | данные<br>отсутствуют | данные<br>отсутствуют    |  |
| 42                                    | 291663.49 | 275244.96                    | -                 | 0.1               | данные<br>отсутствуют | данные<br>отсутствуют    |  |
| 43                                    | 291645.9  | 275260.69                    | -                 | 0.1               | данные<br>отсутствуют | данные<br>отсутствуют    |  |
| 44                                    | 291640.25 | 275265.03                    | -                 | 0.1               | данные<br>отсутствуют | данные<br>отсутствуют    |  |
| 45                                    | 291639.07 | 275265.27                    | -                 | 0.1               | данные<br>отсутствуют | данные<br>отсутствуют    |  |
| 46                                    | 291490.75 | 275297.31                    | -                 | 0.1               | данные<br>отсутствуют | данные<br>отсутствуют    |  |



ДОКУМЕНТ ПОДПИСАН  
ЭЛЕКТРОННОЙ ПОДПИСЬЮ

Сертификат: 3094B7974B3CA8E1F07A347CFAD6FA78

Владелец: ФЕДЕРАЛЬНАЯ СЛУЖБА ГОСУДАРСТВЕННОЙ  
РЕГИСТРАЦИИ, КАДАСТРА И КАРТОГРАФИИ  
Действителен: с 17.05.2022 по 10.08.2023

полное наименование должности

инициалы, фамилия

| Сооружение                            |           |                              |                   |                   |                       |                          |  |
|---------------------------------------|-----------|------------------------------|-------------------|-------------------|-----------------------|--------------------------|--|
| вид объекта недвижимости              |           |                              |                   |                   |                       |                          |  |
| Лист № 4 раздела 5.1                  |           | Всего листов раздела 5.1: 15 |                   | Всего разделов: 4 |                       | Всего листов выписки: 19 |  |
| 06.03.2023г. № КУВИ-001/2023-55284496 |           |                              |                   |                   |                       |                          |  |
| Кадастровый номер:                    |           |                              | 05:01:000000:1485 |                   |                       |                          |  |
| 47                                    | 291487.94 | 275297.88                    | -                 | 0.1               | данные<br>отсутствуют | данные<br>отсутствуют    |  |
| 48                                    | 291486.8  | 275292.64                    | -                 | 0.1               | данные<br>отсутствуют | данные<br>отсутствуют    |  |
| 49                                    | 291485.76 | 275292.77                    | -                 | 0.1               | данные<br>отсутствуют | данные<br>отсутствуют    |  |
| 50                                    | 291347.29 | 275314.93                    | -                 | 0.1               | данные<br>отсутствуют | данные<br>отсутствуют    |  |
| 51                                    | 291344.31 | 275315.64                    | -                 | 0.1               | данные<br>отсутствуют | данные<br>отсутствуют    |  |
| 52                                    | 291336.43 | 275318.12                    | -                 | 0.1               | данные<br>отсутствуют | данные<br>отсутствуют    |  |
| 53                                    | 291334.49 | 275318.44                    | -                 | 0.1               | данные<br>отсутствуют | данные<br>отсутствуют    |  |
| 54                                    | 291182.9  | 275328.16                    | -                 | 0.1               | данные<br>отсутствуют | данные<br>отсутствуют    |  |
| 55                                    | 291171.78 | 275328.88                    | -                 | 0.1               | данные<br>отсутствуют | данные<br>отсутствуют    |  |
| 56                                    | 291169.64 | 275329.09                    | -                 | 0.1               | данные<br>отсутствуют | данные<br>отсутствуют    |  |
| 57                                    | 291160.11 | 275330.27                    | -                 | 0.1               | данные<br>отсутствуют | данные<br>отсутствуют    |  |
| 58                                    | 291157.61 | 275330.75                    | -                 | 0.1               | данные<br>отсутствуют | данные<br>отсутствуют    |  |
| 59                                    | 291114.68 | 275336.3                     | -                 | 0.1               | данные<br>отсутствуют | данные<br>отсутствуют    |  |
| 60                                    | 291111.69 | 275336.66                    | -                 | 0.1               | данные<br>отсутствуют | данные<br>отсутствуют    |  |
| 61                                    | 291082.07 | 275340.61                    | -                 | 0.1               | данные<br>отсутствуют | данные<br>отсутствуют    |  |
| 62                                    | 291080.96 | 275340.88                    | -                 | 0.1               | данные<br>отсутствуют | данные<br>отсутствуют    |  |
| 1                                     | 291080.96 | 275340.88                    | -                 | 0.1               | данные<br>отсутствуют | данные<br>отсутствуют    |  |



ДОКУМЕНТ ПОДПИСАН  
ЭЛЕКТРОННОЙ ПОДПИСЬЮ

Сертификат: 3094B7974B3CA8E1F07A347CFAD6FA78

Владелец: ФЕДЕРАЛЬНАЯ СЛУЖБА ГОСУДАРСТВЕННОЙ  
РЕГИСТРАЦИИ, КАДАСТРА И КАРТОГРАФИИ  
Действителен: с 17.05.2022 по 10.08.2023

полное наименование должности

инициалы, фамилия



| Сооружение                            |           |                              |                   |                   |                       |                          |  |
|---------------------------------------|-----------|------------------------------|-------------------|-------------------|-----------------------|--------------------------|--|
| вид объекта недвижимости              |           |                              |                   |                   |                       |                          |  |
| Лист № 5 раздела 5.1                  |           | Всего листов раздела 5.1: 15 |                   | Всего разделов: 4 |                       | Всего листов выписки: 19 |  |
| 06.03.2023г. № КУВИ-001/2023-55284496 |           |                              |                   |                   |                       |                          |  |
| Кадастровый номер:                    |           |                              | 05:01:000000:1485 |                   |                       |                          |  |
| 2                                     | 291079.87 | 275341.15                    | -                 | 0.1               | данные<br>отсутствуют | данные<br>отсутствуют    |  |
| 3                                     | 291069.49 | 275344.07                    | -                 | 0.1               | данные<br>отсутствуют | данные<br>отсутствуют    |  |
| 4                                     | 291067.6  | 275344.6                     | -                 | 0.1               | данные<br>отсутствуют | данные<br>отсутствуют    |  |
| 5                                     | 291068.72 | 275348.43                    | -                 | 0.1               | данные<br>отсутствуют | данные<br>отсутствуют    |  |
| 6                                     | 291073.08 | 275360.78                    | -                 | 0.1               | данные<br>отсутствуют | данные<br>отсутствуют    |  |
| 7                                     | 291074.82 | 275365.82                    | -                 | 0.1               | данные<br>отсутствуют | данные<br>отсутствуют    |  |
| 8                                     | 291072.71 | 275367.19                    | -                 | 0.1               | данные<br>отсутствуют | данные<br>отсутствуют    |  |
| 9                                     | 290865.43 | 275482.33                    | -                 | 0.1               | данные<br>отсутствуют | данные<br>отсутствуют    |  |
| 10                                    | 290855.93 | 275487.49                    | -                 | 0.1               | данные<br>отсутствуют | данные<br>отсутствуют    |  |
| 11                                    | 290854.36 | 275488.25                    | -                 | 0.1               | данные<br>отсутствуют | данные<br>отсутствуют    |  |
| 12                                    | 290831.22 | 275501.12                    | -                 | 0.1               | данные<br>отсутствуют | данные<br>отсутствуют    |  |
| 13                                    | 290829.06 | 275502.23                    | -                 | 0.1               | данные<br>отсутствуют | данные<br>отсутствуют    |  |
| 14                                    | 290821.08 | 275507.51                    | -                 | 0.1               | данные<br>отсутствуют | данные<br>отсутствуют    |  |
| 15                                    | 290820.19 | 275508.11                    | -                 | 0.1               | данные<br>отсутствуют | данные<br>отсутствуют    |  |
| 16                                    | 290819.18 | 275509.22                    | -                 | 0.1               | данные<br>отсутствуют | данные<br>отсутствуют    |  |
| 17                                    | 290688.34 | 275655.8                     | -                 | 0.1               | данные<br>отсутствуют | данные<br>отсутствуют    |  |
| 18                                    | 290679.26 | 275665.93                    | -                 | 0.1               | данные<br>отсутствуют | данные<br>отсутствуют    |  |



ДОКУМЕНТ ПОДПИСАН  
ЭЛЕКТРОННОЙ ПОДПИСЬЮ

Сертификат: 3094B7974B3CA8E1F07A347CFAD6FA78

Владелец: ФЕДЕРАЛЬНАЯ СЛУЖБА ГОСУДАРСТВЕННОЙ  
РЕГИСТРАЦИИ, КАДАСТРА И КАРТОГРАФИИ  
Действителен: с 17.05.2022 по 10.08.2023

полное наименование должности

инициалы, фамилия

| Сооружение                            |           |           |                              |     |                       |                          |
|---------------------------------------|-----------|-----------|------------------------------|-----|-----------------------|--------------------------|
| вид объекта недвижимости              |           |           |                              |     |                       |                          |
| Лист № 6 раздела 5.1                  |           |           | Всего листов раздела 5.1: 15 |     | Всего разделов: 4     | Всего листов выписки: 19 |
| 06.03.2023г. № КУВИ-001/2023-55284496 |           |           |                              |     |                       |                          |
| Кадастровый номер:                    |           |           | 05:01:000000:1485            |     |                       |                          |
| 19                                    | 290667.17 | 275661.89 | -                            | 0.1 | данные<br>отсутствуют | данные<br>отсутствуют    |
| 20                                    | 290462.72 | 275592.24 | -                            | 0.1 | данные<br>отсутствуют | данные<br>отсутствуют    |
| 21                                    | 290456.23 | 275590.23 | -                            | 0.1 | данные<br>отсутствуют | данные<br>отсутствуют    |
| 22                                    | 290454.6  | 275590.3  | -                            | 0.1 | данные<br>отсутствуют | данные<br>отсутствуют    |
| 23                                    | 290240.15 | 275616.1  | -                            | 0.1 | данные<br>отсутствуют | данные<br>отсутствуют    |
| 24                                    | 290237.48 | 275616.54 | -                            | 0.1 | данные<br>отсутствуют | данные<br>отсутствуют    |
| 25                                    | 290233.24 | 275622.1  | -                            | 0.1 | данные<br>отсутствуют | данные<br>отсутствуют    |
| 26                                    | 290230.4  | 275619.97 | -                            | 0.1 | данные<br>отсутствуют | данные<br>отсутствуют    |
| 27                                    | 290121.68 | 275533.57 | -                            | 0.1 | данные<br>отсутствуют | данные<br>отсутствуют    |
| 28                                    | 290111.84 | 275525.7  | -                            | 0.1 | данные<br>отсутствуют | данные<br>отсутствуют    |
| 29                                    | 290091.61 | 275509.68 | -                            | 0.1 | данные<br>отсутствуют | данные<br>отсутствуют    |
| 30                                    | 290087.58 | 275507.09 | -                            | 0.1 | данные<br>отсутствуют | данные<br>отсутствуют    |
| 31                                    | 290085.83 | 275505.8  | -                            | 0.1 | данные<br>отсутствуют | данные<br>отсутствуют    |
| 32                                    | 289910.5  | 275401.83 | -                            | 0.1 | данные<br>отсутствуют | данные<br>отсутствуют    |
| 33                                    | 289906.72 | 275399.54 | -                            | 0.1 | данные<br>отсутствуют | данные<br>отсутствуют    |
| 34                                    | 289904.08 | 275398.32 | -                            | 0.1 | данные<br>отсутствуют | данные<br>отсутствуют    |
| 35                                    | 289714.78 | 275313.85 | -                            | 0.1 | данные<br>отсутствуют | данные<br>отсутствуют    |



ДОКУМЕНТ ПОДПИСАН  
ЭЛЕКТРОННОЙ ПОДПИСЬЮ

Сертификат: 3094B7974B3CA8E1F07A347CFAD6FA78

Владелец: ФЕДЕРАЛЬНАЯ СЛУЖБА ГОСУДАРСТВЕННОЙ  
РЕГИСТРАЦИИ, КАДАСТРА И КАРТОГРАФИИ  
Действителен: с 17.05.2022 по 10.08.2023

полное наименование должности

инициалы, фамилия

|                          |  |  |  |
|--------------------------|--|--|--|
| Сооружение               |  |  |  |
| вид объекта недвижимости |  |  |  |

|                      |                              |                   |                          |
|----------------------|------------------------------|-------------------|--------------------------|
| Лист № 7 раздела 5.1 | Всего листов раздела 5.1: 15 | Всего разделов: 4 | Всего листов выписки: 19 |
|----------------------|------------------------------|-------------------|--------------------------|

06.03.2023г. № КУВИ-001/2023-55284496

Кадастровый номер: 05:01:000000:1485

|    |           |           |   |     |                       |                       |
|----|-----------|-----------|---|-----|-----------------------|-----------------------|
| 36 | 289708.48 | 275311.04 | - | 0.1 | данные<br>отсутствуют | данные<br>отсутствуют |
| 37 | 289706.42 | 275310.42 | - | 0.1 | данные<br>отсутствуют | данные<br>отсутствуют |
| 38 | 289703.18 | 275309.98 | - | 0.1 | данные<br>отсутствуют | данные<br>отсутствуют |
| 39 | 289531.92 | 275307.81 | - | 0.1 | данные<br>отсутствуют | данные<br>отсутствуют |
| 40 | 289519.27 | 275307.53 | - | 0.1 | данные<br>отсутствуют | данные<br>отсутствуют |
| 41 | 289447.26 | 275306.48 | - | 0.1 | данные<br>отсутствуют | данные<br>отсутствуют |
| 42 | 289326.57 | 275318.61 | - | 0.1 | данные<br>отсутствуют | данные<br>отсутствуют |
| 43 | 289324.53 | 275319.12 | - | 0.1 | данные<br>отсутствуют | данные<br>отсутствуют |
| 44 | 289324.65 | 275321.15 | - | 0.1 | данные<br>отсутствуют | данные<br>отсутствуют |
| 45 | 289321.7  | 275321.56 | - | 0.1 | данные<br>отсутствуют | данные<br>отсутствуют |
| 46 | 289321.39 | 275319.41 | - | 0.1 | данные<br>отсутствуют | данные<br>отсутствуют |
| 47 | 289320.25 | 275319.4  | - | 0.1 | данные<br>отсутствуют | данные<br>отсутствуют |
| 48 | 289313.83 | 275319.96 | - | 0.1 | данные<br>отсутствуют | данные<br>отсутствуют |
| 49 | 289108.22 | 275342.89 | - | 0.1 | данные<br>отсутствуют | данные<br>отсутствуют |
| 50 | 289101.01 | 275343.85 | - | 0.1 | данные<br>отсутствуют | данные<br>отсутствуют |
| 51 | 289092.95 | 275345.26 | - | 0.1 | данные<br>отсутствуют | данные<br>отсутствуют |
| 52 | 288941.29 | 275380.93 | - | 0.1 | данные<br>отсутствуют | данные<br>отсутствуют |



ДОКУМЕНТ ПОДПИСАН  
ЭЛЕКТРОННОЙ ПОДПИСЬЮ

Сертификат: 3094B7974B3CA8E1F07A347CFAD6FA78

Владелец: ФЕДЕРАЛЬНАЯ СЛУЖБА ГОСУДАРСТВЕННОЙ  
РЕГИСТРАЦИИ, КАДАСТРА И КАРТОГРАФИИ  
Действителен: с 17.05.2022 по 10.08.2023

полное наименование должности

инициалы, фамилия

| Сооружение                            |           |                              |                   |                   |                       |                          |  |
|---------------------------------------|-----------|------------------------------|-------------------|-------------------|-----------------------|--------------------------|--|
| вид объекта недвижимости              |           |                              |                   |                   |                       |                          |  |
| Лист № 8 раздела 5.1                  |           | Всего листов раздела 5.1: 15 |                   | Всего разделов: 4 |                       | Всего листов выписки: 19 |  |
| 06.03.2023г. № КУВИ-001/2023-55284496 |           |                              |                   |                   |                       |                          |  |
| Кадастровый номер:                    |           |                              | 05:01:000000:1485 |                   |                       |                          |  |
| 53                                    | 288857.53 | 275398.46                    | -                 | 0.1               | данные<br>отсутствуют | данные<br>отсутствуют    |  |
| 54                                    | 288855.33 | 275398.81                    | -                 | 0.1               | данные<br>отсутствуют | данные<br>отсутствуют    |  |
| 55                                    | 288855.55 | 275401.34                    | -                 | 0.1               | данные<br>отсутствуют | данные<br>отсутствуют    |  |
| 56                                    | 288853.16 | 275401.78                    | -                 | 0.1               | данные<br>отсутствуют | данные<br>отсутствуют    |  |
| 57                                    | 288852.38 | 275399.22                    | -                 | 0.1               | данные<br>отсутствуют | данные<br>отсутствуют    |  |
| 58                                    | 288851.16 | 275399.46                    | -                 | 0.1               | данные<br>отсутствуют | данные<br>отсутствуют    |  |
| 59                                    | 288843.65 | 275401.19                    | -                 | 0.1               | данные<br>отсутствуют | данные<br>отсутствуют    |  |
| 60                                    | 288674.44 | 275433.09                    | -                 | 0.1               | данные<br>отсутствуют | данные<br>отсутствуют    |  |
| 61                                    | 288670.34 | 275433.03                    | -                 | 0.1               | данные<br>отсутствуют | данные<br>отсутствуют    |  |
| 62                                    | 288665.89 | 275432.84                    | -                 | 0.1               | данные<br>отсутствуют | данные<br>отсутствуют    |  |
| 63                                    | 288457.12 | 275414.86                    | -                 | 0.1               | данные<br>отсутствуют | данные<br>отсутствуют    |  |
| 64                                    | 288455.92 | 275414.72                    | -                 | 0.1               | данные<br>отсутствуют | данные<br>отсутствуют    |  |
| 65                                    | 288453.75 | 275414.94                    | -                 | 0.1               | данные<br>отсутствуют | данные<br>отсутствуют    |  |
| 66                                    | 288437.07 | 275416.02                    | -                 | 0.1               | данные<br>отсутствуют | данные<br>отсутствуют    |  |
| 67                                    | 288432.48 | 275414.88                    | -                 | 0.1               | данные<br>отсутствуют | данные<br>отсутствуют    |  |
| 68                                    | 288419.74 | 275412.28                    | -                 | 0.1               | данные<br>отсутствуют | данные<br>отсутствуют    |  |
| 69                                    | 288283.16 | 275384.41                    | -                 | 0.1               | данные<br>отсутствуют | данные<br>отсутствуют    |  |



ДОКУМЕНТ ПОДПИСАН  
ЭЛЕКТРОННОЙ ПОДПИСЬЮ

Сертификат: 3094B7974B3CA8E1F07A347CFAD6FA78

Владелец: ФЕДЕРАЛЬНАЯ СЛУЖБА ГОСУДАРСТВЕННОЙ  
РЕГИСТРАЦИИ, КАДАСТРА И КАРТОГРАФИИ  
Действителен: с 17.05.2022 по 10.08.2023

полное наименование должности

инициалы, фамилия

| Сооружение                            |           |                              |                   |                   |                       |                          |  |
|---------------------------------------|-----------|------------------------------|-------------------|-------------------|-----------------------|--------------------------|--|
| вид объекта недвижимости              |           |                              |                   |                   |                       |                          |  |
| Лист № 9 раздела 5.1                  |           | Всего листов раздела 5.1: 15 |                   | Всего разделов: 4 |                       | Всего листов выписки: 19 |  |
| 06.03.2023г. № КУВИ-001/2023-55284496 |           |                              |                   |                   |                       |                          |  |
| Кадастровый номер:                    |           |                              | 05:01:000000:1485 |                   |                       |                          |  |
| 70                                    | 288278.28 | 275383.32                    | -                 | 0.1               | данные<br>отсутствуют | данные<br>отсутствуют    |  |
| 71                                    | 288277.78 | 275385.44                    | -                 | 0.1               | данные<br>отсутствуют | данные<br>отсутствуют    |  |
| 72                                    | 288273.77 | 275384.51                    | -                 | 0.1               | данные<br>отсутствуют | данные<br>отсутствуют    |  |
| 73                                    | 288273.88 | 275382.47                    | -                 | 0.1               | данные<br>отсутствуют | данные<br>отсутствуют    |  |
| 74                                    | 288272.03 | 275381.89                    | -                 | 0.1               | данные<br>отсутствуют | данные<br>отсутствуют    |  |
| 75                                    | 288109.75 | 275344.38                    | -                 | 0.1               | данные<br>отсутствуют | данные<br>отсутствуют    |  |
| 76                                    | 288085.1  | 275338.62                    | -                 | 0.1               | данные<br>отсутствуют | данные<br>отсутствуют    |  |
| 77                                    | 288070.98 | 275335.31                    | -                 | 0.1               | данные<br>отсутствуют | данные<br>отсутствуют    |  |
| 78                                    | 288069.98 | 275334.79                    | -                 | 0.1               | данные<br>отсутствуют | данные<br>отсутствуют    |  |
| 79                                    | 288061.69 | 275329.96                    | -                 | 0.1               | данные<br>отсутствуют | данные<br>отсутствуют    |  |
| 80                                    | 288029.4  | 275312.07                    | -                 | 0.1               | данные<br>отсутствуют | данные<br>отсутствуют    |  |
| 81                                    | 288026.61 | 275310.4                     | -                 | 0.1               | данные<br>отсутствуют | данные<br>отсутствуют    |  |
| 82                                    | 288024.78 | 275310.1                     | -                 | 0.1               | данные<br>отсутствуют | данные<br>отсутствуют    |  |
| 83                                    | 288015.54 | 275308.08                    | -                 | 0.1               | данные<br>отсутствуют | данные<br>отсутствуют    |  |
| 84                                    | 287992.07 | 275301.85                    | -                 | 0.1               | данные<br>отсутствуют | данные<br>отсутствуют    |  |
| 85                                    | 287893.47 | 275277.06                    | -                 | 0.1               | данные<br>отсутствуют | данные<br>отсутствуют    |  |
| 86                                    | 287809.28 | 275257.73                    | -                 | 0.1               | данные<br>отсутствуют | данные<br>отсутствуют    |  |



ДОКУМЕНТ ПОДПИСАН  
ЭЛЕКТРОННОЙ ПОДПИСЬЮ

Сертификат: 3094B7974B3CA8E1F07A347CFAD6FA78

Владелец: ФЕДЕРАЛЬНАЯ СЛУЖБА ГОСУДАРСТВЕННОЙ  
РЕГИСТРАЦИИ, КАДАСТРА И КАРТОГРАФИИ  
Действителен: с 17.05.2022 по 10.08.2023

полное наименование должности

инициалы, фамилия

| Сооружение                            |           |                              |                   |                   |                       |                          |  |
|---------------------------------------|-----------|------------------------------|-------------------|-------------------|-----------------------|--------------------------|--|
| вид объекта недвижимости              |           |                              |                   |                   |                       |                          |  |
| Лист № 10 раздела 5.1                 |           | Всего листов раздела 5.1: 15 |                   | Всего разделов: 4 |                       | Всего листов выписки: 19 |  |
| 06.03.2023г. № КУВИ-001/2023-55284496 |           |                              |                   |                   |                       |                          |  |
| Кадастровый номер:                    |           |                              | 05:01:000000:1485 |                   |                       |                          |  |
| 87                                    | 287806.6  | 275257.07                    | -                 | 0.1               | данные<br>отсутствуют | данные<br>отсутствуют    |  |
| 88                                    | 287805.79 | 275259.61                    | -                 | 0.1               | данные<br>отсутствуют | данные<br>отсутствуют    |  |
| 89                                    | 287803.7  | 275259.12                    | -                 | 0.1               | данные<br>отсутствуют | данные<br>отсутствуют    |  |
| 90                                    | 287804.07 | 275256.47                    | -                 | 0.1               | данные<br>отсутствуют | данные<br>отсутствуют    |  |
| 91                                    | 287802.36 | 275255.96                    | -                 | 0.1               | данные<br>отсутствуют | данные<br>отсутствуют    |  |
| 92                                    | 287645.54 | 275227.93                    | -                 | 0.1               | данные<br>отсутствуют | данные<br>отсутствуют    |  |
| 93                                    | 287628.28 | 275225.6                     | -                 | 0.1               | данные<br>отсутствуют | данные<br>отсутствуют    |  |
| 94                                    | 287624.86 | 275224.94                    | -                 | 0.1               | данные<br>отсутствуют | данные<br>отсутствуют    |  |
| 95                                    | 287525.72 | 275267.69                    | -                 | 0.1               | данные<br>отсутствуют | данные<br>отсутствуют    |  |
| 96                                    | 287522.45 | 275268.84                    | -                 | 0.1               | данные<br>отсутствуют | данные<br>отсутствуют    |  |
| 97                                    | 287521.32 | 275270.26                    | -                 | 0.1               | данные<br>отсутствуют | данные<br>отсутствуют    |  |
| 98                                    | 287444.55 | 275345.45                    | -                 | 0.1               | данные<br>отсутствуют | данные<br>отсутствуют    |  |
| 99                                    | 287443.05 | 275347.8                     | -                 | 0.1               | данные<br>отсутствуют | данные<br>отсутствуют    |  |
| 100                                   | 287444.36 | 275349.39                    | -                 | 0.1               | данные<br>отсутствуют | данные<br>отсутствуют    |  |
| 101                                   | 287442.12 | 275351.26                    | -                 | 0.1               | данные<br>отсутствуют | данные<br>отсутствуют    |  |
| 102                                   | 287440.81 | 275349.67                    | -                 | 0.1               | данные<br>отсутствуют | данные<br>отсутствуют    |  |
| 103                                   | 287439    | 275351.26                    | -                 | 0.1               | данные<br>отсутствуют | данные<br>отсутствуют    |  |



ДОКУМЕНТ ПОДПИСАН  
ЭЛЕКТРОННОЙ ПОДПИСЬЮ

Сертификат: 3094B7974B3CA8E1F07A347CFAD6FA78

Владелец: ФЕДЕРАЛЬНАЯ СЛУЖБА ГОСУДАРСТВЕННОЙ  
РЕГИСТРАЦИИ, КАДАСТРА И КАРТОГРАФИИ  
Действителен: с 17.05.2022 по 10.08.2023

полное наименование должности

инициалы, фамилия

| Сооружение                            |           |                              |                   |                   |                       |                          |  |
|---------------------------------------|-----------|------------------------------|-------------------|-------------------|-----------------------|--------------------------|--|
| вид объекта недвижимости              |           |                              |                   |                   |                       |                          |  |
| Лист № 11 раздела 5.1                 |           | Всего листов раздела 5.1: 15 |                   | Всего разделов: 4 |                       | Всего листов выписки: 19 |  |
| 06.03.2023г. № КУВИ-001/2023-55284496 |           |                              |                   |                   |                       |                          |  |
| Кадастровый номер:                    |           |                              | 05:01:000000:1485 |                   |                       |                          |  |
| 104                                   | 287345.74 | 275426.9                     | -                 | 0.1               | данные<br>отсутствуют | данные<br>отсутствуют    |  |
| 105                                   | 287340.23 | 275431.38                    | -                 | 0.1               | данные<br>отсутствуют | данные<br>отсутствуют    |  |
| 106                                   | 287337.98 | 275433.21                    | -                 | 0.1               | данные<br>отсутствуют | данные<br>отсутствуют    |  |
| 107                                   | 287334.83 | 275432.33                    | -                 | 0.1               | данные<br>отсутствуют | данные<br>отсутствуют    |  |
| 108                                   | 287301.1  | 275422.89                    | -                 | 0.1               | данные<br>отсутствуют | данные<br>отсутствуют    |  |
| 109                                   | 287299.18 | 275422.24                    | -                 | 0.1               | данные<br>отсутствуют | данные<br>отсутствуют    |  |
| 110                                   | 287167.16 | 275370                       | -                 | 0.1               | данные<br>отсутствуют | данные<br>отсутствуют    |  |
| 111                                   | 287162.82 | 275368.45                    | -                 | 0.1               | данные<br>отсутствуют | данные<br>отсутствуют    |  |
| 112                                   | 287162.25 | 275369.68                    | -                 | 0.1               | данные<br>отсутствуют | данные<br>отсутствуют    |  |
| 113                                   | 287159.15 | 275368.48                    | -                 | 0.1               | данные<br>отсутствуют | данные<br>отсутствуют    |  |
| 114                                   | 287159.82 | 275366.84                    | -                 | 0.1               | данные<br>отсутствуют | данные<br>отсутствуют    |  |
| 115                                   | 287156.8  | 275365.58                    | -                 | 0.1               | данные<br>отсутствуют | данные<br>отсутствуют    |  |
| 116                                   | 287015.08 | 275309.7                     | -                 | 0.1               | данные<br>отсутствуют | данные<br>отсутствуют    |  |
| 117                                   | 287014.3  | 275309.58                    | -                 | 0.1               | данные<br>отсутствуют | данные<br>отсутствуют    |  |
| 118                                   | 287013.76 | 275310.37                    | -                 | 0.1               | данные<br>отсутствуют | данные<br>отсутствуют    |  |
| 119                                   | 286998.42 | 275303.3                     | -                 | 0.1               | данные<br>отсутствуют | данные<br>отсутствуют    |  |
| 120                                   | 286890.7  | 275253.32                    | -                 | 0.1               | данные<br>отсутствуют | данные<br>отсутствуют    |  |



ДОКУМЕНТ ПОДПИСАН  
ЭЛЕКТРОННОЙ ПОДПИСЬЮ

Сертификат: 3094B7974B3CA8E1F07A347CFAD6FA78

Владелец: ФЕДЕРАЛЬНАЯ СЛУЖБА ГОСУДАРСТВЕННОЙ  
РЕГИСТРАЦИИ, КАДАСТРА И КАРТОГРАФИИ  
Действителен: с 17.05.2022 по 10.08.2023

полное наименование должности

инициалы, фамилия

| Сооружение                            |           |                              |                   |                   |                       |                          |  |
|---------------------------------------|-----------|------------------------------|-------------------|-------------------|-----------------------|--------------------------|--|
| вид объекта недвижимости              |           |                              |                   |                   |                       |                          |  |
| Лист № 12 раздела 5.1                 |           | Всего листов раздела 5.1: 15 |                   | Всего разделов: 4 |                       | Всего листов выписки: 19 |  |
| 06.03.2023г. № КУВИ-001/2023-55284496 |           |                              |                   |                   |                       |                          |  |
| Кадастровый номер:                    |           |                              | 05:01:000000:1485 |                   |                       |                          |  |
| 121                                   | 286888.44 | 275252.01                    | -                 | 0.1               | данные<br>отсутствуют | данные<br>отсутствуют    |  |
| 122                                   | 286881.38 | 275246.87                    | -                 | 0.1               | данные<br>отсутствуют | данные<br>отсутствуют    |  |
| 123                                   | 286878.07 | 275243.52                    | -                 | 0.1               | данные<br>отсутствуют | данные<br>отсутствуют    |  |
| 124                                   | 286798.4  | 275169.03                    | -                 | 0.1               | данные<br>отсутствуют | данные<br>отсутствуют    |  |
| 125                                   | 286796.84 | 275167.82                    | -                 | 0.1               | данные<br>отсутствуют | данные<br>отсутствуют    |  |
| 126                                   | 286792.34 | 275163.65                    | -                 | 0.1               | данные<br>отсутствуют | данные<br>отсутствуют    |  |
| 127                                   | 286775.26 | 275147.98                    | -                 | 0.1               | данные<br>отсутствуют | данные<br>отсутствуют    |  |
| 128                                   | 286773.88 | 275146.18                    | -                 | 0.1               | данные<br>отсутствуют | данные<br>отсутствуют    |  |
| 129                                   | 286773.37 | 275146.74                    | -                 | 0.1               | данные<br>отсутствуют | данные<br>отсутствуют    |  |
| 130                                   | 286770.52 | 275148.71                    | -                 | 0.1               | данные<br>отсутствуют | данные<br>отсутствуют    |  |
| 131                                   | 286769.48 | 275147.28                    | -                 | 0.1               | данные<br>отсутствуют | данные<br>отсутствуют    |  |
| 132                                   | 286728.29 | 275088.81                    | -                 | 0.1               | данные<br>отсутствуют | данные<br>отсутствуют    |  |
| 133                                   | 286723.03 | 275081.33                    | -                 | 0.1               | данные<br>отсутствуют | данные<br>отсутствуют    |  |
| 134                                   | 286722.42 | 275079.49                    | -                 | 0.1               | данные<br>отсутствуют | данные<br>отсутствуют    |  |
| 135                                   | 286702.85 | 275035.26                    | -                 | 0.1               | данные<br>отсутствуют | данные<br>отсутствуют    |  |
| 136                                   | 286700.58 | 275030.06                    | -                 | 0.1               | данные<br>отсутствуют | данные<br>отсутствуют    |  |
| 137                                   | 286693.41 | 275020.88                    | -                 | 0.1               | данные<br>отсутствуют | данные<br>отсутствуют    |  |



ДОКУМЕНТ ПОДПИСАН  
ЭЛЕКТРОННОЙ ПОДПИСЬЮ

Сертификат: 3094B7974B3CA8E1F07A347CFAD6FA78

Владелец: ФЕДЕРАЛЬНАЯ СЛУЖБА ГОСУДАРСТВЕННОЙ  
РЕГИСТРАЦИИ, КАДАСТРА И КАРТОГРАФИИ  
Действителен: с 17.05.2022 по 10.08.2023

полное наименование должности

инициалы, фамилия



| Сооружение                            |           |                              |                   |                   |                       |                          |  |
|---------------------------------------|-----------|------------------------------|-------------------|-------------------|-----------------------|--------------------------|--|
| вид объекта недвижимости              |           |                              |                   |                   |                       |                          |  |
| Лист № 13 раздела 5.1                 |           | Всего листов раздела 5.1: 15 |                   | Всего разделов: 4 |                       | Всего листов выписки: 19 |  |
| 06.03.2023г. № КУВИ-001/2023-55284496 |           |                              |                   |                   |                       |                          |  |
| Кадастровый номер:                    |           |                              | 05:01:000000:1485 |                   |                       |                          |  |
| 138                                   | 286691.97 | 275018.12                    | -                 | 0.1               | данные<br>отсутствуют | данные<br>отсутствуют    |  |
| 139                                   | 286660.86 | 274954.41                    | -                 | 0.1               | данные<br>отсутствуют | данные<br>отсутствуют    |  |
| 140                                   | 286659.98 | 274951.87                    | -                 | 0.1               | данные<br>отсутствуют | данные<br>отсутствуют    |  |
| 141                                   | 286660.52 | 274950.97                    | -                 | 0.1               | данные<br>отсутствуют | данные<br>отсутствуют    |  |
| 142                                   | 286664.35 | 274942.19                    | -                 | 0.1               | данные<br>отсутствуют | данные<br>отсутствуют    |  |
| 143                                   | 286665.16 | 274941.03                    | -                 | 0.1               | данные<br>отсутствуют | данные<br>отсутствуют    |  |
| 144                                   | 286662.82 | 274938.94                    | -                 | 0.1               | данные<br>отсутствуют | данные<br>отсутствуют    |  |
| 145                                   | 286631.89 | 274908.33                    | -                 | 0.1               | данные<br>отсутствуют | данные<br>отсутствуют    |  |
| 146                                   | 286630.64 | 274906.76                    | -                 | 0.1               | данные<br>отсутствуют | данные<br>отсутствуют    |  |
| 147                                   | 286630.32 | 274906.04                    | -                 | 0.1               | данные<br>отсутствуют | данные<br>отсутствуют    |  |
| 148                                   | 286625.63 | 274895.1                     | -                 | 0.1               | данные<br>отсутствуют | данные<br>отсутствуют    |  |
| 149                                   | 286621.27 | 274885.19                    | -                 | 0.1               | данные<br>отсутствуют | данные<br>отсутствуют    |  |
| 150                                   | 286620.03 | 274882.11                    | -                 | 0.1               | данные<br>отсутствуют | данные<br>отсутствуют    |  |
| 151                                   | 286597.74 | 274831.63                    | -                 | 0.1               | данные<br>отсутствуют | данные<br>отсутствуют    |  |
| 152                                   | 286597.03 | 274829.69                    | -                 | 0.1               | данные<br>отсутствуют | данные<br>отсутствуют    |  |
| 153                                   | 286593.72 | 274822.81                    | -                 | 0.1               | данные<br>отсутствуют | данные<br>отсутствуют    |  |
| 154                                   | 286592.92 | 274820.73                    | -                 | 0.1               | данные<br>отсутствуют | данные<br>отсутствуют    |  |



ДОКУМЕНТ ПОДПИСАН  
ЭЛЕКТРОННОЙ ПОДПИСЬЮ


Сертификат: 3094B7974B3CA8E1F07A347CFAD6FA78

Владелец: ФЕДЕРАЛЬНАЯ СЛУЖБА ГОСУДАРСТВЕННОЙ  
РЕГИСТРАЦИИ, КАДАСТРА И КАРТОГРАФИИ  
Действителен: с 17.05.2022 по 10.08.2023


полное наименование должности

инициалы, фамилия

| Сооружение  |           |                              |                   |                    |                       |                          |  |
|---|-----------|------------------------------|-------------------|--------------------|-----------------------|--------------------------|--|
| вид объекта недвижимости  |           |                              |                   |                    |                       |                          |  |
| Лист № 14 раздела 5.1   |           | Всего листов раздела 5.1: 15 |                   | Всего разделов: 4  |                       | Всего листов выписки: 19 |  |
| 06.03.2023г. № КУВИ-001/2023-55284496   |           |                              |                   |                    |                       |                          |  |
| Кадастровый номер:  |           |                              | 05:01:000000:1485 |                    |                       |                          |  |
| 155   | 286588.16 | 274809.52                    | -                 | 0.1                | данные<br>отсутствуют | данные<br>отсутствуют    |  |
| 156   | 286587.33 | 274807.46                    | -                 | 0.1                | данные<br>отсутствуют | данные<br>отсутствуют    |  |
| 157   | 286585.44 | 274806.51                    | -                 | 0.1                | данные<br>отсутствуют | данные<br>отсутствуют    |  |
| 158   | 286540.59 | 274783.3                     | -                 | 0.1                | данные<br>отсутствуют | данные<br>отсутствуют    |  |
| 159   | 286537.76 | 274781.8                     | -                 | 0.1                | данные<br>отсутствуют | данные<br>отсутствуют    |  |
| 160   | 286528.6  | 274777.23                    | -                 | 0.1                | данные<br>отсутствуют | данные<br>отсутствуют    |  |
| 161   | 286525.95 | 274775.92                    | -                 | 0.1                | данные<br>отсутствуют | данные<br>отсутствуют    |  |
| 162   | 286447.94 | 274735.97                    | -                 | 0.1                | данные<br>отсутствуют | данные<br>отсутствуют    |  |
| 163   | 286445.24 | 274734.5                     | -                 | 0.1                | данные<br>отсутствуют | данные<br>отсутствуют    |  |
| 2. Сведения о предельных высоте и глубине конструктивных элементов объекта недвижимости |           |                              |                   |                    |                       |                          |  |
| Предельная глубина конструктивных элементов объекта недвижимости, м                     |           |                              |                   | данные отсутствуют |                       |                          |  |
| Предельная высота конструктивных элементов объекта недвижимости, м                      |           |                              |                   | данные отсутствуют |                       |                          |  |

|                               |   |                   |
|-------------------------------|---|-------------------|
| полное наименование должности | <br>ДОКУМЕНТ ПОДПИСАН<br>ЭЛЕКТРОННОЙ ПОДПИСЬЮ<br>Сертификат: 3094B7974B3CA8E1F07A347CFAD6FA78<br>Владелец: ФЕДЕРАЛЬНАЯ СЛУЖБА ГОСУДАРСТВЕННОЙ<br>РЕГИСТРАЦИИ, КАДАСТРА И КАРТОГРАФИИ<br>Действителен: с 17.05.2022 по 10.08.2023 | инициалы, фамилия |
|                               |   |                   |
|                               |   |                   |

| Сооружение  |                       |                              |   |                       |                       |  |  |
|---|-----------------------|------------------------------|---|-----------------------|-----------------------|--|--|
| вид объекта недвижимости  |                       |                              |   |                       |                       |  |  |
| Лист № 15 раздела 5.1   |                       | Всего листов раздела 5.1: 15 |   | Всего разделов: 4     |                       | Всего листов выписки: 19   |  |
| 06.03.2023г. № КУВИ-001/2023-55284496   |                       |                              |   |                       |                       |  |  |
| Кадастровый номер:  |                       |                              |   | 05:01:000000:1485     |                       |  |  |
| 3. Сведения о характерных точках пересечения контура объекта недвижимости с контуром (контурами) иных зданий, сооружений, объектов незавершенного строительства |                       |                              |   |                       |                       |  |  |
| Система координат МСК-05  |                       |                              |   |                       |                       |  |  |
| Номера<br>характерных<br>точек контура  | Координаты, м         |                              | Средняя квадратическая погрешность<br>определения<br>координат характерных точек контура, м | Глубина, высота, м    |                       | Кадастровые номера иных объектов<br>недвижимости, с контурами которых<br>пересекается контур<br>данного объекта недвижимости |  |
|   | X                     | Y                            |   | N1                    | N2                    |  |  |
| 1   | 2                     | 3                            | 4   | 5                     | 6                     | 7  |  |
| данные<br>отсутствуют   | данные<br>отсутствуют | данные<br>отсутствуют        | данные отсутствуют  | данные<br>отсутствуют | данные<br>отсутствуют | данные отсутствуют   |  |

|                               |   |   |  |  |
|-------------------------------|---|---|--|--|
| полное наименование должности |    | ДОКУМЕНТ ПОДПИСАН<br>ЭЛЕКТРОННОЙ ПОДПИСЬЮ |  |  |
|                               | Сертификат: 3094B7974B3CA8E1F07A347CFAD6FA78  |   |  |  |
|                               | Владелец: ФЕДЕРАЛЬНАЯ СЛУЖБА ГОСУДАРСТВЕННОЙ<br>РЕГИСТРАЦИИ, КАДАСТРА И КАРТОГРАФИИ<br>Действителен: с 17.05.2022 по 10.08.2023 |   |  |  |
|                               | инициалы, фамилия   |   |  |  |